















Länsi-Turunmaa

LOUNAIS-SUOMEN VIEMÄRÖINTIALUEIDEN LAAJENTAMISALUEET JA PRIORISOINTI Mahdolliset viemäröintialueet




PARAINEN, NÖTÖ

-  Kuntaraja
-  Viemäröinnin toiminta-alue
-  Tavoitteellinen viemäröinnin toiminta-alue
-  Viemäröity alue
-  Yksityisen vesihuoltolaitoksen (esim. osuuskunta) viemäröity alue
-  Rakennettu (vietto)viemäri
-  Rakennettu paineviemäri
-  Rakennettu hulevesiviemäri
-  Rakennettu vesijohto
-  Suunniteltu siirtoviemäri
-  Suunniteltu viemäri (halkaisija mm)





Mahdolliset viemäröintialueet Vertailukustannus €/ rakennus / vuosi

-  0 - 890
-  891 - 1 300
-  1 301 - 3 500

Mahdolliset yhteiskäsitelyn alueet Vertailukustannus €/ rakennus / vuosi

-  0 - 890
-  891 - 1 300
-  1 301 - 3 500

Rakennuksen käyttösäölo:

-  loma-asuminen
-  muu tilap. asuminen
-  vakinainen asuminen
-  toimitila- tai tuotantokäyttö

230 001 Mahdollisen viemäröinti-
yhteiskäsitelyalueen nro
15 Rakennusten määrä

©Maanmittauslaitos lupa nro 7/MML/12
© VTJ/VRK 4/2010

Varsinais-Suomen ELY-keskus
AIRIX Ympäristö Oy
30.11.2012

0 1,000



kilometres

Scale: 1:50 010